

COMUNE DI
PONZA
PROVINCIA
DI LATINA
REGIONE
LAZIO
PIANO
REGOLATORE
GENERALE

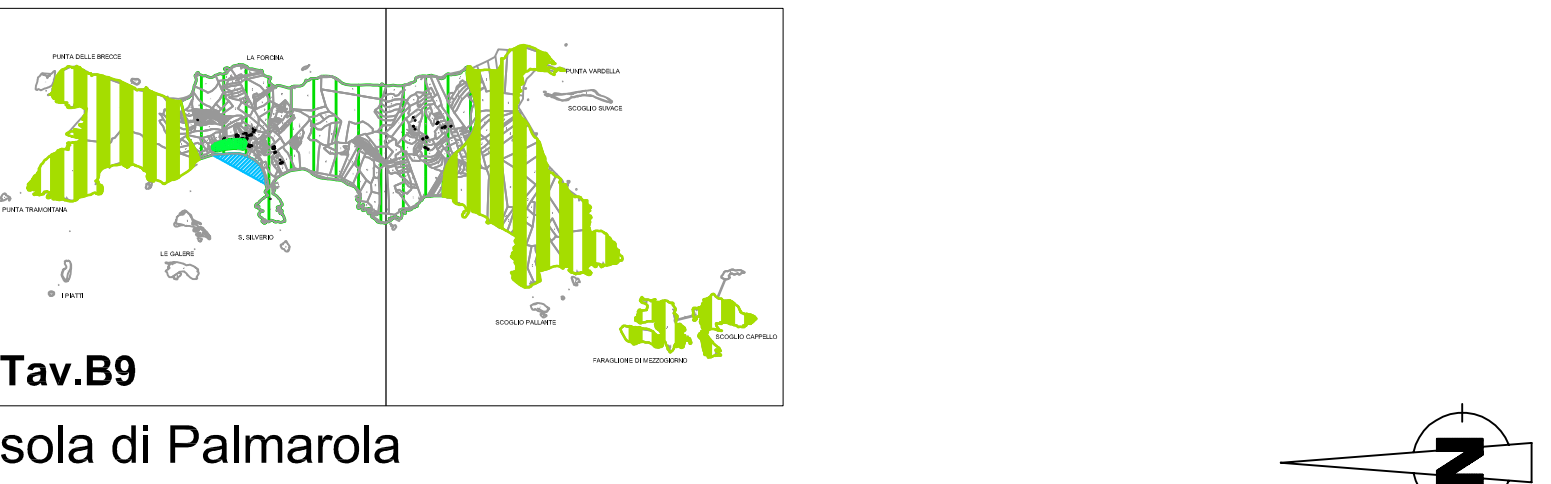
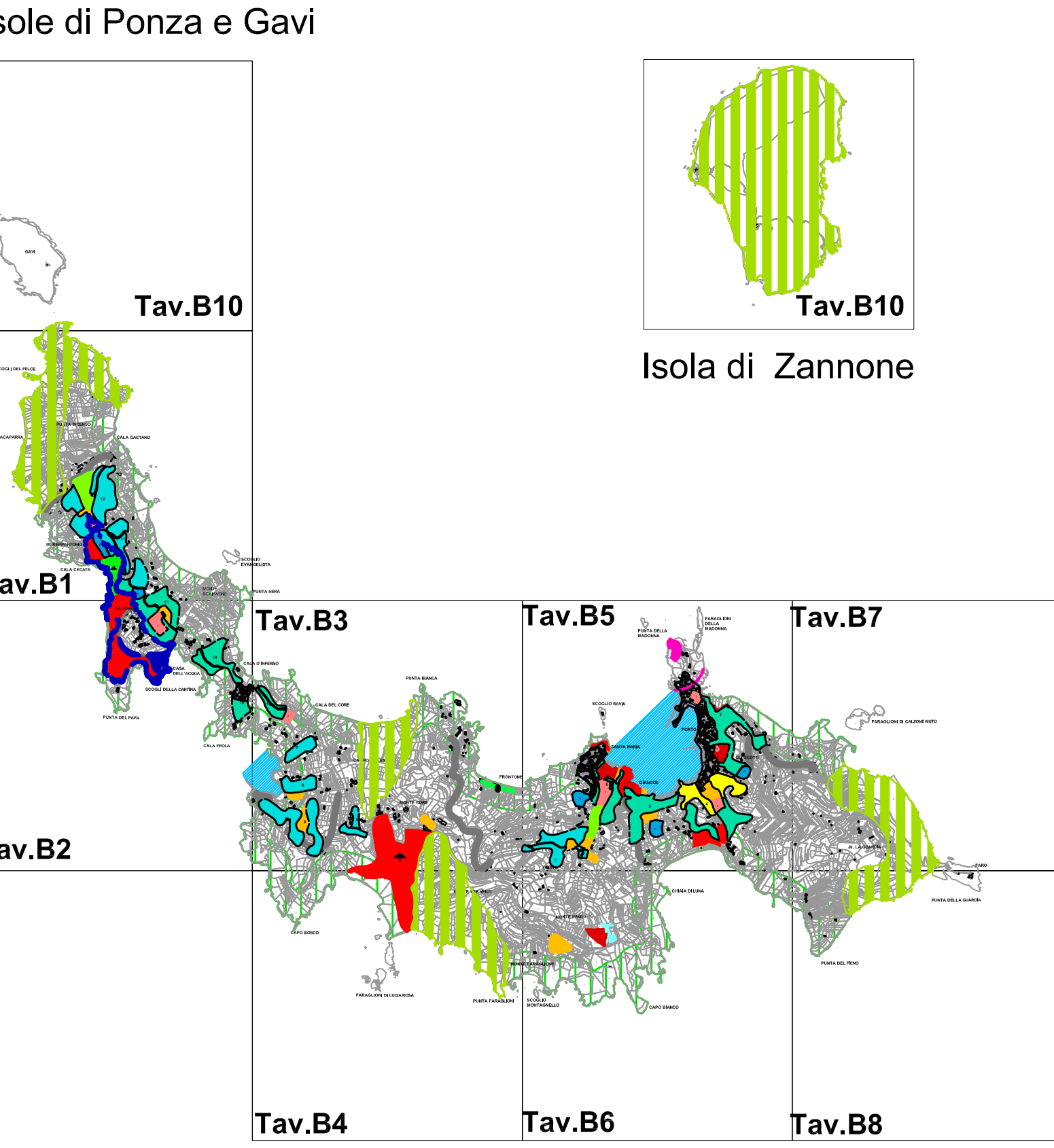
CARTA DELLA ZONIZZAZIONE DEL PIANO REGOLATORE GENERALE
(vigente approvato con delibera di giunta Regionale n° 2251 del 03/05/1983)
IN SOVRAPPOSIZIONE ALLA CARTOGRAFIA PARTICELLARE CATASTALE

Isole di Ponza e Gavi

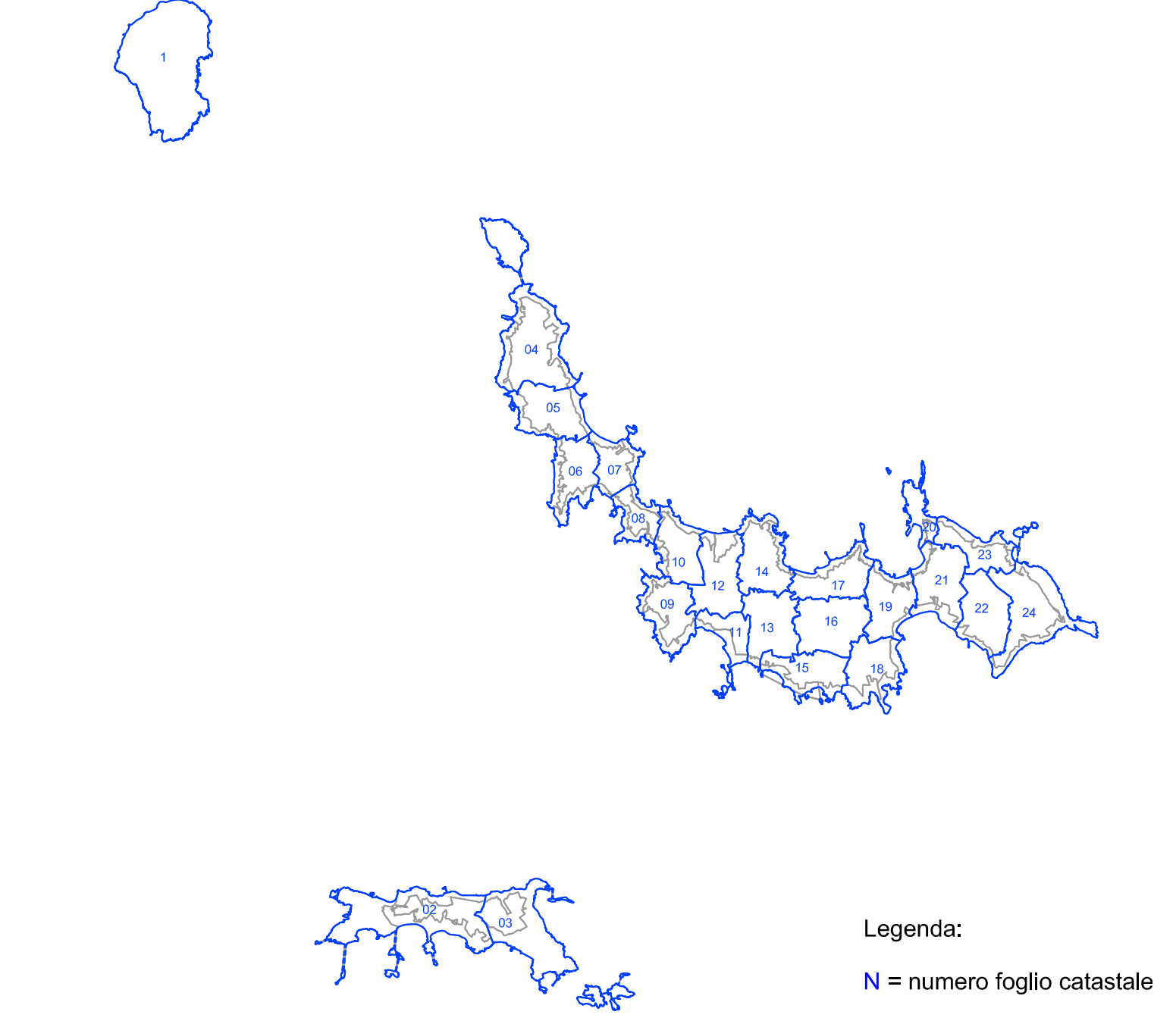
ELABORAZIONE CARTOGRAFICA
Studio Tecnico DALTAS
Via Giacomo Matteotti, 29
Contigliano (RI) c.a.p. 02043
Tel:0746/707090
grosaltas@tiscali.it

Tav. A2 Ottobre 2014 Novembre 2013 Aggiornamento
Gennaio 2013 Aggiornamento
Scala: 1:5000

QUADRO D'UNIONE ISOLE PONTINE
(Riferimento alle Tavole B in scala 1:2000)



QUADRO D'UNIONE CATASTALE



La presente tavola è stata realizzata con la trasposizione del Piano Regolatore Generale in scala1:5000 su base cartografica catastale, pertanto è necessario verificarne la corrispondenza con le tavole vigenti approvate dalla Giunta Regionale al N° 2251 del 03 Marzo 1983, salvo presa d'atto del Consiglio Comunale.

Legenda:

